

L'ODR implique :

- Une participation active de la population
- Des réponses aux besoins et aux souhaits de la Commune et des habitants
- Une stratégie de développement et un plan d'actions concrètes à l'horizon des dix prochaines années
- Des projets pouvant être financés par la Région wallonne (jusqu'à 80%)
- La réalisation d'un document appelé Programme Communal de Développement Rural (PCDR)

Les étapes de l'ODR

Mise en route	Conseil communal : décision d'entamer une ODR et désignation du <i>Groupement Régional Economique Ourthe-Ambève</i> (GREOA) pour accompagner la Commune et réaliser le PCDR (2004)
Phase d'analyse	Réalisation de l'étude socio-économique par le GREOA sur base des études existantes (début effectif 2004-2005)
Phase d'élaboration	<ul style="list-style-type: none"> • Information de la population sur le processus et premières réflexions communes (dès février 2006) • Création de groupes de travail par thème et/ou par village (2007) • Mise en place de la <i>Commission Locale de Développement Rural</i> (CLDR) (septembre 2007) • Structuration des objectifs de développement et des projets (2008) • Intervention d'un Bureau d'études pour préciser le contenu des projets (estimation budgétaire et esquisse)
Phase administrative	<ul style="list-style-type: none"> • Approbation du PCDR par le Conseil communal (2009) • Avis de la <i>Commission Régionale d'Aménagement du Territoire</i> (CRAT) (2010) • Arrêté du Gouvernement wallon approuvant le programme et négociation d'une première convention avec le Ministre compétent (2010)
Phase d'exécution	Réalisation graduelle des projets (2010-2020)




Les caractéristiques du milieu naturel (milieu physique + milieu biologique) en interactions avec le milieu humain permettent de cerner l'**Identité communale**.

L'**Identité communale** s'exprime concrètement au travers de deux grandes composantes essentielles pour les habitants : le **cadre de vie** et les **conditions de vie**.



L'identité est le fil rouge choisi pour l'élaboration du PCDR



CARTE D'IDENTITÉ

Population : 13.065 (2008)
 Superficie : 3.404 ha
 Surface boisée importante : 1641 ha (dont 488 ha de bois communaux)
 Surface agricole : 807 ha
 Lieux de vie : 24 villages, hameaux, lotissements
 Périmètres d'Intérêt Paysager : 710 ha
 Patrimoine : 21 sites et monuments classés, plus de 500 arbres remarquables. Grand site de la Boucle de l'Ourthe avec le label « patrimoine exceptionnel de la Région wallonne ». 695 ha en zones Natura 2000 (BE33015, BE33014)
 1 autoroute, 5 nationales, 2 lignes de chemin de fer, 4 arrêts SNCB, 4 lignes TEC, RAVeL, circuits balisés Tarpan
 Bourg à périphérie rurale résidentielle (GEVERU, 1991)

ATOUTS ET FAIBLESSES

Poumon vert en périphérie liégeoise.
 Patrimoine naturel riche avec principalement l'Ourthe et la forêt.
 Ourthe (23 km), axe structurant fort du territoire communal.
 Patrimoine bâti intéressant.

Pression urbaine liée à la proximité de Liège et du domaine universitaire du Sart Tilman.
 Commune intermédiaire, coincée entre l'urbanisation de l'ancien bassin liégeois et les communes rurales qui vivent actuellement une forte augmentation de leur parc immobilier en l'absence d'une réelle politique de la ville.

Population à fort « turn over » ; beaucoup de nouveaux habitants à accueillir et à intégrer.
 Composante rurale encore bien marquée (agriculture, forêt) mais « sous pression » par l'extension des lotissements.
 Aléas liés au milieu physique : zones inondables, eaux de ruissellement, terrains instables.

Fusion administrative des communes d'Esneux et Tilff en 1976 :

- Logique géographique : même vallée de l'Ourthe
- Réalité historique : long passé séparé (Esneux – Duché du Limbourg/Tilff – Principauté de Liège).

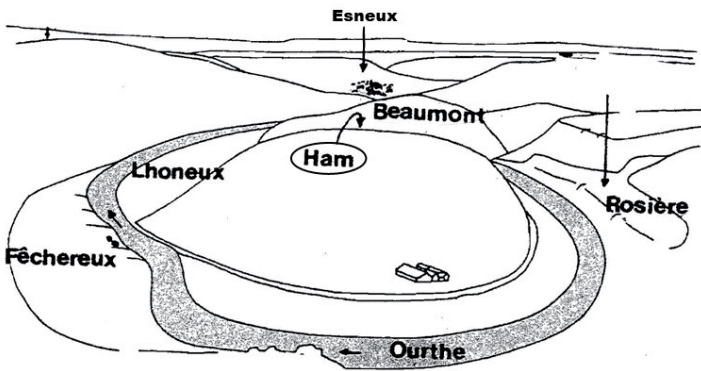
L'IDENTITÉ s'exprime lorsque nous donnons du sens à un lieu, un territoire, ici, notre Commune.

L'IDENTITÉ est basée sur...

...l'histoire et l'évolution du territoire,

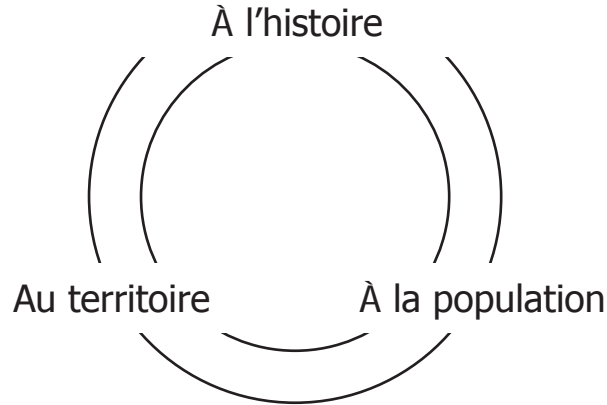


...les particularités d'un espace géographique,

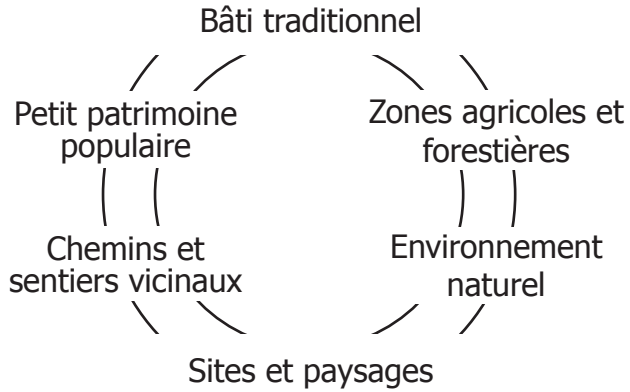


...les caractéristiques des habitants et leur vécu.

L'IDENTITÉ EST LIÉE



À Esneux, la RURALITÉ est une composante importante de l'IDENTITÉ



L'IDENTITE COMMUNALE
Un slogan pour Esneux ?
« Un cadre préservé au fil de l'Ourthe »

« Ce qui fait le charme de la commune d'Esneux, c'est son cadre naturel. On notera le rôle important joué par la vallée de l'Ourthe. Celle-ci se présente comme l'épine dorsale du territoire communal. Ses versants boisés forment un écrin de verdure qui entoure les villages de Tilff et Esneux. C'est une étape particulièrement agréable aux portes de Liège. Ses sites enchanteurs, ses points de vue merveilleux, ses hameaux pittoresques ont attiré dès la fin du XIXème siècle les visiteurs et les touristes. »

(D'après: Esneux, Horeca et Tourisme 2008)



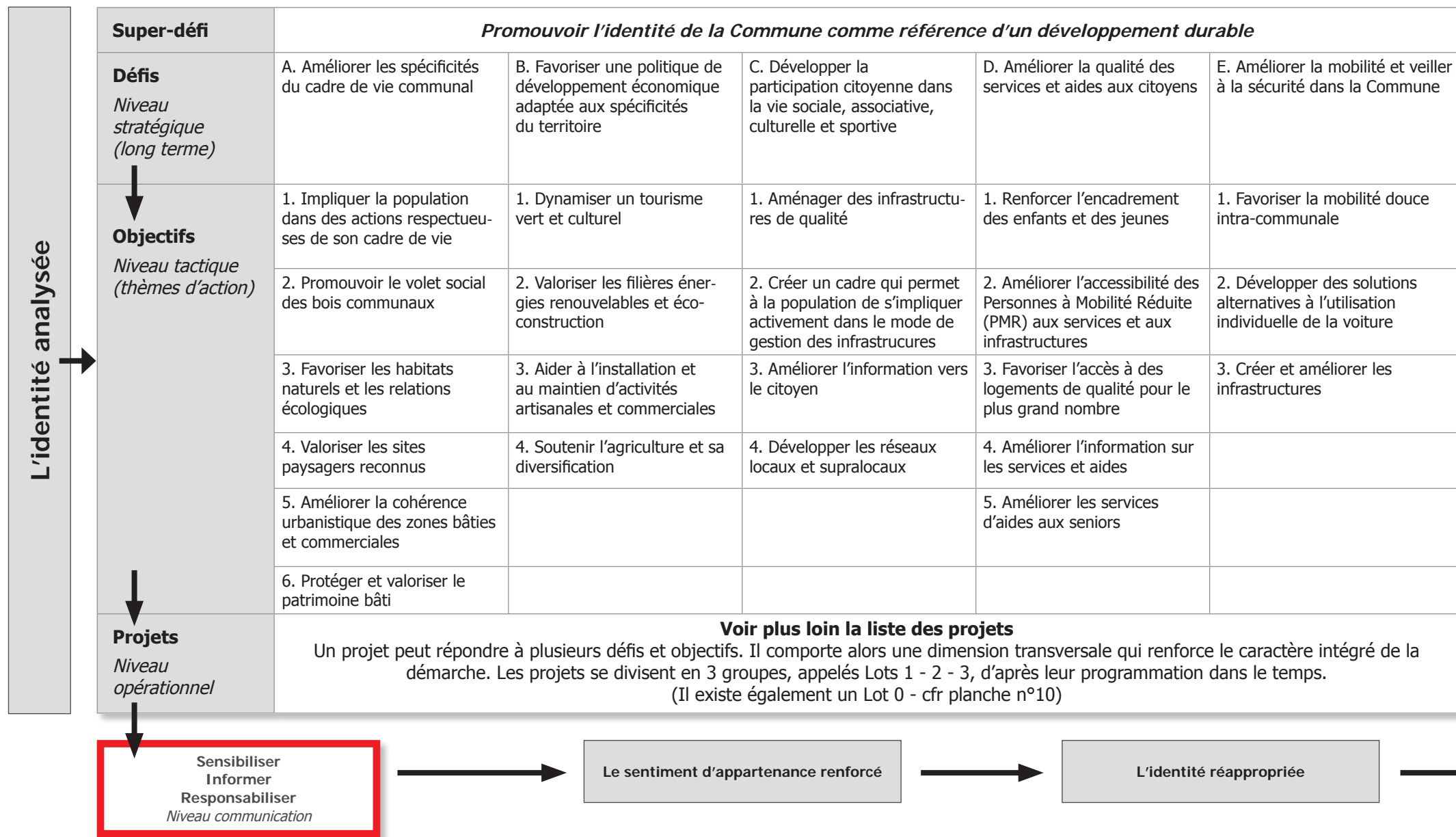
L'IDENTITE, LE PATRIMOINE ET LE DEVELOPPEMENT DURABLE

L'identité comporte une notion patrimoniale. Le patrimoine, ce sont les valeurs du passé importantes pour l'avenir. Les valeurs liées au patrimoine (naturelles, culturelles, sociales) sont contenues dans l'identité. Elles donnent sens, cohérence et perspective dans une démarche de PCDR. Un développement est dit durable lorsqu'il se veut responsable pour les générations futures. Le PCDR, par sa démarche ascendante, vise à favoriser l'émergence de projets citoyens. Il constitue une remarquable opportunité pour dessiner les lignes de force d'une stratégie communale basée sur une vision claire de ce que l'on est et d'où on veut aller.

Le tableau de la page suivante résume le projet de développement élaboré au départ de l'analyse des spécificités de l'identité communale et de la concertation citoyenne.

A l'issue des réunions et concertations, du travail des groupes thématiques et de la CLDR, il se dégage une stratégie de développement communal. Le tableau illustre le caractère **global** (tous les aspects sont rencontrés) et **intégré** (qui colle au contexte local) de la démarche.

L'identité est la base du sentiment d'appartenance de la population à une collectivité locale





FONTIN

Lot 1

Aménagement du village afin de développer la convivialité et de faciliter l'accessibilité de la cité du Hamay pour y développer du logement favorisant la mixité sociale

Le projet consiste à valoriser ce village typique et à le rendre plus convivial, le projet est complété par la création d'une voirie afin de désenclaver la cité du Hamay et de désengorger le centre de Fontin.

Principaux objectifs rencontrés (cf p. 5) : A5 (cohérence urbanistique) + E3 (infrastructures de mobilité) + D3 (logements)



ESNEUX

Lot 1

Revalorisation commerciale, touristique et fonctionnelle du centre d'Esneux

Requalification des lieux axée essentiellement sur les usagers doux et la mise en valeur du patrimoine local (Ourthe...) en renforçant les liaisons entre la rive gauche et la rive droite.

*Principaux objectifs rencontrés : A5 (cohérence urbanistique) + B3 (activités artisanales et commerciales)
B1 (tourisme vert et culturel)...*



ENTITÉ

Lot 1

Création d'un Eco-parc et d'un centre de connaissances et de sensibilisation à la construction durable

Le Centre de connaissances est pensé comme préalable à un véritable Eco-parc accueillant PME, TPE, artisans, géré de manière écologique et développant des services aux entreprises.

Principaux objectifs rencontrés : B2 (énergies renouvelables et éco-construction) + B3 (activités artisanales et commerciales)...



TILFF

Lot 1

Aménagement d'un pôle touristique au domaine Brunsode

Rénovation du musée de l'Abeille, création d'un centre apicole et d'un espace muséal relatif à la vie communale, révision de l'accès au domaine et de son aménagement dans une logique de cohérence globale et de liaison avec le versant boisé.

Principaux objectifs rencontrés : B1 (tourisme vert et culturel) + A5 (cohérence urbanistique)...



ESNEUX

ENTITÉ

Lot 1

Aménagement d'un bâtiment d'accueil pour l'Office du Tourisme

Son rôle sera de mettre en place une stratégie touristique globale pour la Commune, en collaboration avec les Syndicats d'initiative d'Esneux et de Tilff.

Principaux objectifs rencontrés : B1 (tourisme vert et culture!)



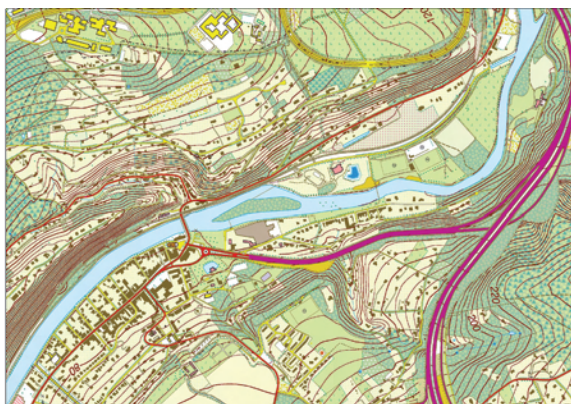
BOIS DES CHEVREUILS

Lot 1

Aménagements de convivialité, gestion d'espaces forestiers et mobilité

Ce projet consiste à valoriser et à rendre convivial le cadre boisé, notamment en remettant en état la drève Saint Lambert, en aménageant des zones humides et en améliorant l'accès au bois des Manants.

Principaux objectifs rencontrés : A2 (volet social des bois communaux) + A5 (cohérence urbanistique)...



CORTIL

Lot 1

Aménagement d'un pavillon de convivialité et de barbecues

Ce projet est destiné aux habitants ainsi qu'aux touristes. La gestion du pavillon sera assurée par le Syndicat d'Initiative de Tilff. Il est destiné à jouer un rôle dynamique comme celui de la Heid des Corbeaux, géré par le Syndicat d'Initiative d'Esneux.

Principaux objectifs rencontrés : C1 (infrastructures associatives) + B1 (tourisme vert et culture!)




ESNEUX

Réalisation de la phase 2 de l'Escale :
aménagement de la grande salle polyvalente
et amélioration de la structure existante

Les aménagements concernent une salle polyvalente équipée pour recevoir tout type de spectacle, un local à l'étage pour les associations, l'amélioration de la structure existante...

Principaux objectifs rencontrés :

C1 (infrastructures associatives)
+ **C2** (implication population dans gestion)



TILFF

Revalorisation commerciale et fonctionnelle du
centre de Tilff

Aménagement visant à rendre plus convivial l'espace situé de part et d'autre du pont actuel (route régionale, place du Quadrilatère, place des Porais, Parc Saucy...)

Principaux objectifs rencontrés :

A5 (cohérence urbanistique) + **B1** (tourisme vert et culturel)



MERY

Aménagement favorisant les déplacements
multimodaux place de la Gare et alentours

Aménagement des accès aux quais, espaces de stationnement pour voitures et vélos, mise en valeur des berges de l'Ourthe en confortant l'aspect convivial du lieu...

Principaux objectifs rencontrés :

E3 (infrastructures mobilité) + **E1** (mobilité douce)



MONTFORT

Création d'un espace pour les jeunes

Principaux objectifs rencontrés :

D1 (encadrement des enfants et des jeunes)

+ **C1** (infrastructures associatives)



ENTITÉ

Renforcement du maillage intervillages en faveur
d'une mobilité douce et d'un tourisme doux

Poursuite de la démarche PICVerts du Lot 0 relative à la mobilité douce au départ d'un schéma directeur de mobilité douce intégrant les préoccupations de mobilité et de sécurité dans les zones rurales et les zones urbanisées.

Principaux objectifs rencontrés : **E1** (mobilité douce)

+ **E3** (infrastructures mobilité) + **B1** (tourisme vert et culturel)



ESNEUX

Aménagement d'un pôle sportif

Après rénovation du Hall omnisports d'un point de vue énergétique et révision de l'agencement intérieur, aménagement des abords : terrains de football, espaces verts, cheminement piéton vers le centre... en recherchant une intégration et une cohérence d'ensemble de la zone du Lavaux par une trame verte structurante.

Principaux objectifs rencontrés :

C1 (infrastructures associatives)

+ **D1** (encadrement des enfants et des jeunes)

ESNEUX

(Quartier du Mont)

Aménagements visant à développer la convivialité et à améliorer la mobilité dans l'ancien centre d'Esneux, en lien avec le centre commercial et touristique actuel.

Principaux objectifs rencontrés :

A5 (patrimoine bâti)
+ B1 (tourisme vert et culturel)...

ENTITÉ

Création de logements.

Principaux objectifs rencontrés :

D3
+ B2...

HONY-MERY

Aménagement d'une maison de village afin de renforcer la cohésion sociale, en articulation avec le Plan Habitat Permanent.

Principaux objectifs rencontrés :

C1
+ D1...

ENTITÉ

Développement d'un projet contribuant à un tourisme doux et culturel autour du thème de la Nature et de la protection de l'environnement.

Principaux objectifs rencontrés :

B1
+ B2...

ENTITÉ

Acquisition de bâtiments intéressants à préserver afin, notamment, de valoriser le patrimoine bâti.

Principaux objectifs rencontrés :

A6 (patrimoine bâti) + B2...

ENTITÉ

Mise en place de technologies faisant appel aux énergies renouvelables.

Principaux objectifs rencontrés :

B2
+ B3...

ESNEUX

Revalorisation commerciale, touristique et fonctionnelle du centre d'Esneux (phase 2 de la fiche n°1.2) : le quartier de la rue de Bruxelles avec la création éventuelle d'un parc

Principaux objectifs rencontrés :

B3 (activités artisanales et commerciales)



Outre les projets programmés pour les 10 années à venir en Lot 1, 2 ou 3, de nombreuses idées émises par la population lors de la consultation citoyenne sont actuellement réalisées ou entamées. Il s'agit du Lot 0.



Le **Lot 0** reprend un certain nombre d'idées intéressantes qui sont apparues lors des réunions de concertation citoyenne. Ces idées portent sur des actions ou projets principalement réalisés ou entamés par la Commune et s'inscrivant dans les objectifs du PCDR. Ces idées correspondent à la valorisation des ressources locales indispensables à la création d'un projet de développement. Le Lot 0 montre le caractère dynamique de la démarche qui ne se limite pas seulement aux projets subsidiés.

La multiplicité des actions dans le domaine du socio-culturel, des services, de la sécurisation, de la mobilité, de l'environnement

PARTICIPATION CITOYENNE, VIE SOCIALE, ASSOCIATIVE, CULTURELLE ET SPORTIVE

Activités des Commissions consultatives : enfants, jeunes, seniors et lecture
 Bar à salades à l'Escale, espace de convivialité
 Ouverture de l'Espace Jeunes au kiosque à Esneux
 Organisation d'activités socio-culturelles par l'Escale
 Organisation de stages sportifs et aides aux clubs...
 Activités intergénérationnelles
 Engagement de jeunes pour certaines réalisations (chantiers
 Compagnons bâtisseurs et Eté-Solidaire...)

ACTIVITÉS ÉCONOMIQUES ET SERVICES AUX CITOYENS

Aides logistiques aux manifestations culturelles et sportives
 Marché horticole
 Création d'un Office du Tourisme
 Fédération des acteurs locaux à l'occasion de la manifestation d'accueil de « Wallonie Week-end Bienvenue »
 Ronde des arts et des saveurs (Promenade gourmande)
 Amélioration du marché hebdomadaire au point de vue qualitatif
 Ligne 28 (TEC) vers le CHU
 Organisation du taxi social à l'initiative de la Commission des seniors
 Création d'une crèche

AMÉLIORATION DE LA SÉCURITÉ, DU CONFORT ET DE LA CONVIVIALITÉ DES USAGERS LENTS

Liaison poste – Souverain-Pré
 Liaison piétonne Tilff-Pireux-Clos des sources
 Escalier du Vieux Thier et de la Corniche
 Remise en état du sentier Esneux-Fontin par des jeunes dans le cadre d'Eté-Solidaire
 Aménagements divers pour les PMR (Personnes à Mobilité Réduite)



CADRE DE VIE, ENVIRONNEMENT ET PROPRIÉTÉ

Nettoyage des berges de l'Ourthe (Opération rivières propres)
 Ramassage des déchets verts (à partir du 1/06/2009)
 Formation des jardiniers communaux à la taille douce des arbres
 Taxe sur les immeubles inoccupés
 Au point de vue de la Charrette, parapluie redessiné

COMMUNICATION, INFORMATION, MÉMOIRE LOCALE


Création d'un Fonds de mémoire local
 Réhabilitation progressive du Petit Patrimoine Populaire Wallon
 Bulletin d'Information communal supplémentaire (BIC plus)...



Objectifs du PICVerts

Réhabiliter et mettre en réseau les sentiers, chemins et voies lentes vertes des communes:

1. liaison des différents villages et hameaux entre eux;
2. liaison de ces lieux de vie avec les différents lieux d'intérêt public.



Les chemins et sentiers font partie de notre patrimoine rural. Les emprunter, c'est mieux connaître et apprécier sa commune et la diversité de ses paysages; c'est renforcer notre lien avec la Nature. Se balader sur les chemins et les sentiers, c'est bon pour la santé, la convivialité. Les réhabiliter et les baliser, c'est renforcer le tourisme de proximité et la mobilité douce communale.

En 2005, la Région wallonne lance le **Plan d'Itinéraires Communaux Verts** (PICVerts). Il pourrait progressivement compléter le Réseau Autonome des Voies Lentes (RAVeL) dont le succès est évident.



PICVerts

En 2005

La Région wallonne a subsidié 9 projets pour 13 communes.

En 2007

106 demandes, 36 projets retenus dont les communes de Neupré et d'Esneux pour un projet convergent relatif au «Grand site de la Boucle de l'Ourthe».

Infos sur le projet PICVerts dans Bulletin communal

BC-n°50 : déc 2007

BC-n°51 : juin 2007

BC-n°54 : déc 2008

Projets en cours

Projet PICVerts «Boucle de l'Ourthe»

Les phases de concrétisation :

0. Analyse de l'existant (juin 2008)
1. Conception des itinéraires (novembre 2008)
2. Marché et travaux (2009)
3. Réalisation (2010)

Projets PCDR : Lot 2

Ce premier projet PICVerts trouvera un prolongement dans le Lot 2 du PCDR.

Réhabilitation progressive des chemins et sentiers dans une logique de priorités des liaisons intervillages, tant dans les zones rurales que dans les zones urbanisées (trottoirs, accotements, escaliers).

CADRE ADMINISTRATIF

Une innovation :

Le «Plan d'aménagement (2007-2021) des bois communaux» comporte, pour la première fois, un chapitre explicite sur la concrétisation de leur fonction sociale.

La «Forêt Sociale»



Objectif général

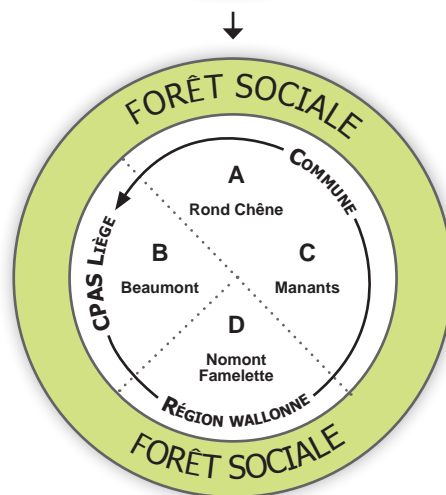
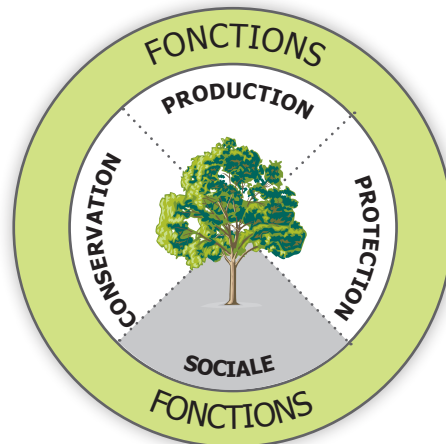
Développer durablement la valeur sociale des zones forestières à haut potentiel didactique, récréatif et touristique

Objectifs opérationnels

1. Organiser une cohérence d'ensemble
2. Renforcer les spécificités de chaque sous-ensemble
3. Rendre fonctionnel, informer, animer
4. Maintenir une qualité optimale dans le temps

La fonction sociale de la forêt concerne les activités de détente liées à la marche, à la promenade, à la pratique sportive (jogging, VTT, équitation, hébertisme...) ainsi que des aspects plus esthétiques et culturels liés notamment à l'observation et à l'apprentissage de la nature.

L'année 2005 a été consacrée au 100ème anniversaire de la Fête des Arbres. L'année jubilaire, au-delà des manifestations et discours, marque un tournant dans la réflexion, puis la concrétisation d'un projet de «forêt sociale» dans les parties les plus accessibles et les plus intéressantes des bois communaux. Repris dans le lot 0 du PCDR, ce projet s'inscrit très logiquement dans le cadre d'une ruralité réaffirmée, accueillante et partagée.



Bulletin communal (BC)

Consultation publique :

Enquête auprès de la population quant à la fréquentation et aux souhaits en matière de détente & loisirs dans les bois communaux :

- Questionnaire : BC n°41 09/2005
- Résultats : BC n°45 09/2006

- A BC-n°48 06/2007
- B BC-n°49 09/2007
- C BC-n°50 12/2007

Bois des chevreuils

Le projet est repris au lot 1 du PCDR. Il vise à adapter la démarche de la forêt sociale à la réalité particulière de l'aménagement et de la gestion d'une zone résidentielle dans un cadre boisé.

2008

1ère phase :

A : ROND CHÊNE

- Infrastructures et équipements
- Parc et jardins

B : BEAUMONT

- Réhabilitation du plateau

2009 - 2010

1ère phase :

A : ROND CHÊNE

- Compléments

C : BOIS DES MANANTS

- Infrastructures et équipements

2010 - 2011

2ème phase :

Signalétique et documentation thématique :

A : ROND CHÊNE

- Parc du Mary
- Diversité des arbres et arbustes

C : BOIS DES MANANTS

- Dans les pas du peintre A. Donnay
- Le paysage des points de vue
- Le vallon pittoresque de la Chawresse
- Les ambiances forestières

Un patrimoine reconnu

Les classements :

- Site de Beaumont: 1936 et 1948
- Roche aux Faucons et versant Rosière : 1948
- Vallée de l'Ourthe d'Esneux à Hony : 1981
- Hameau de Ham : 1991

Le Grand site de la Boucle de l'Ourthe est repris sur la liste du Patrimoine exceptionnel de la Région wallonne depuis 1993. Ce label est soumis à révision tous les trois ans.

Un patrimoine défendu

1905 : 1ère Fête des Arbres

1924-1964 : Association pour la défense de l'Ourthe (ADO)

Depuis 1976 : Association pour la Protection de l'Environnement d'Esneux (APEE)

1980 : Livre blanc de l'APEE *Pour la sauvegarde de la Boucle de l'Ourthe à Esneux*, 210 p.

2005 : 100ème anniversaire de la Fête des Arbres; livre de B. Stassen : *La fête des arbres. 100 ans de protection des paysages à Esneux et en Wallonie (1905-2005)*, Ed. A. Degive, 224 p.

Un patrimoine géré

En 2007, les communes d'Esneux et de Neupré souscrivent à la démarche PICVerts de la Région wallonne en introduisant chacune un projet convergent pour la réhabilitation des réseaux de chemins et sentiers (cf. planche Mobilité douce). Cette réhabilitation constitue une opportunité intéressante pour mettre en place, au plan intercommunal, une opération de valorisation patrimoniale du Grand site de la Boucle de l'Ourthe.

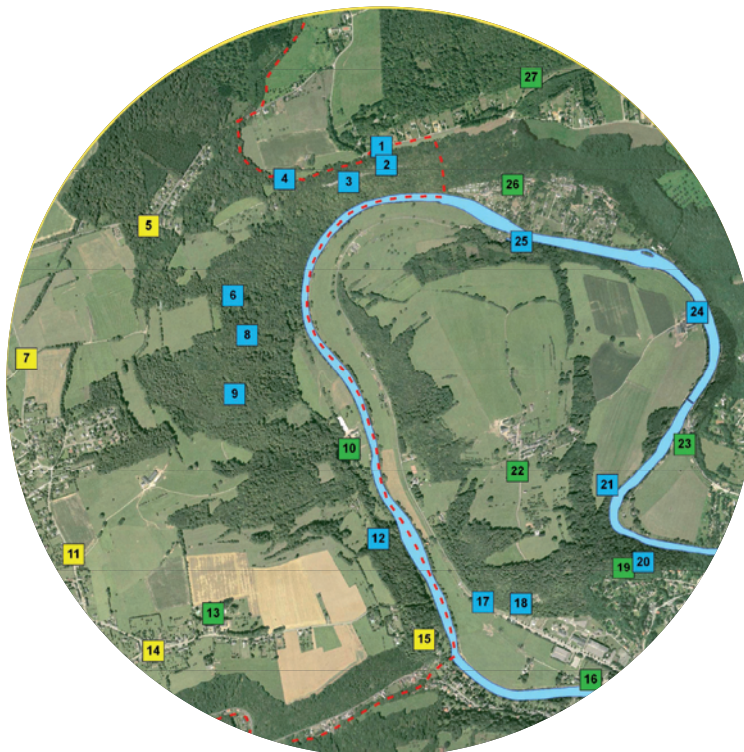
Un patrimoine expliqué

- A la Roche aux Faucons : table de lecture du paysage
- Au bois de Nomont : sentier d'interprétation des douves, dolines et minières
- A l'écluse de Devant Fêchereux : la navigation sur l'Ourthe
- A Beaumont : la colline inspirée et le site archéologique de l'éperon médiéval fortifié
- ...

Objectifs

Mettre à la disposition des habitants et des visiteurs un outil cohérent d'accueil et d'information en vue de favoriser :

- une (ré)appropriation citoyenne de ce territoire d'exception
- une compréhension de ses spécificités naturelles, paysagères et historiques
- un tourisme vert, doux et culturel



Panneaux d'accueil et didactiques sur la partie esneutoise du grand site

Le contenu des panneaux a été conçu par un comité de rédaction constitué de personnes disposées à partager leurs connaissances en matière d'archéologie et d'histoire locale, de patrimoine, de Nature, des sites et du paysage

En avril 2008, les Collèges communaux approuvent le principe de la réalisation d'une « charte du paysage » destinée à assurer, à long terme, la reconnaissance, la valorisation et la promotion patrimoniale de la Boucle de l'Ourthe.



Le réaménagement de la mare au bois des Chevreuils (projet du Lot 1) mais, aussi, la plantation d'un alignement d'essences mellifères aux abords de la Drève Saint Lambert, viendront renforcer les relations biologiques entre le massif forestier au nord, et le bois des Manants. Une collaboration avec le MET pour l'amélioration du tunnel sous l'autoroute sera recherchée pour rendre ce passage plus fonctionnel au point de vue écologique.

Le projet Sainval (Lot 0) vise à tirer parti du remblai pour créer une zone de prairie riche en fleurs, intéressante notamment pour l'entomofaune ainsi qu'une zone humide en contrebas en transition avec la rivière



Le lot 0 comporte plusieurs interventions positives notamment dans les zones NATURA 2000. Il s'agit de la restauration de pelouses calcaires à Beaumont : site archéologique et site de l'ancienne carrière des fours à chaux.



Le lot 0 concerne également la thématique « Forêt sociale ». Au Parc du Mary et à la Heid des Corbeaux, la gestion des zones herbeuses sera conduite de manière à favoriser la flore et la faune spécifique d'une prairie de fauche traditionnelle. Au bois des Manants, la restauration de la lande de bruyère est prévue comme avant-plan des points de vue du Boubou et Donnay. De plus, environ 150 arbres de position ont été marqués afin de constituer une réserve de vieillissement pour permettre l'expression d'une biodiversité (lichens, mousses, insectes, oiseaux forestiers) liées aux bois vieillissants.





Il ne faut pas que le PCDR d'Esneux se limite à la réalisation d'un certain nombre de projets intéressants. L'expérience acquise depuis plus de 30 ans un peu partout en Région wallonne en matière de développement rural est riche et diversifiée. Elle montre qu'un PCDR bien compris et bien mené peut constituer un réel outil de démocratie participative.

Basée sur la concertation citoyenne, avec la mise en évidence de défis et d'objectifs, la démarche débouche sur des projets concrets. Elle est amplifiée et enrichie par tous les projets en cours ou réalisés par la Commune et qui font partie du Lot 0.

Cette stratégie de développement du PCDR fondée sur les spécificités de l'Identité communale peut être porteuse d'une vision et d'une aide à la décision.

Elle est la base d'un Contrat d'Avenir local dotant la Commune d'une vision à long terme basée sur une série de priorités définies au préalable avec les citoyens.